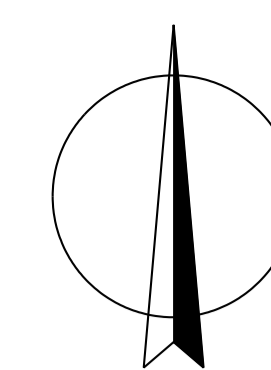
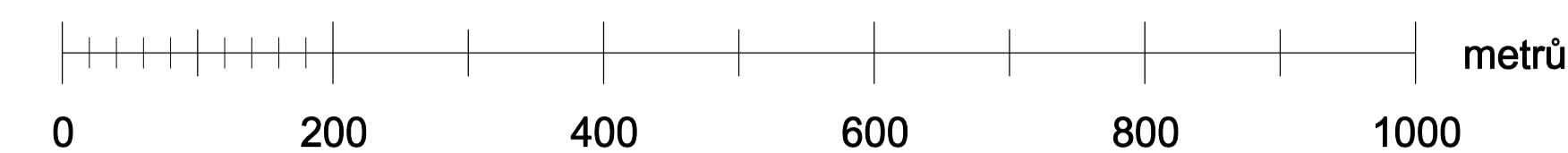


ÚZEMNÍ PLÁN SUDOVO HLAVNO

Úplné znění po vydání Změny č. 1 ÚP

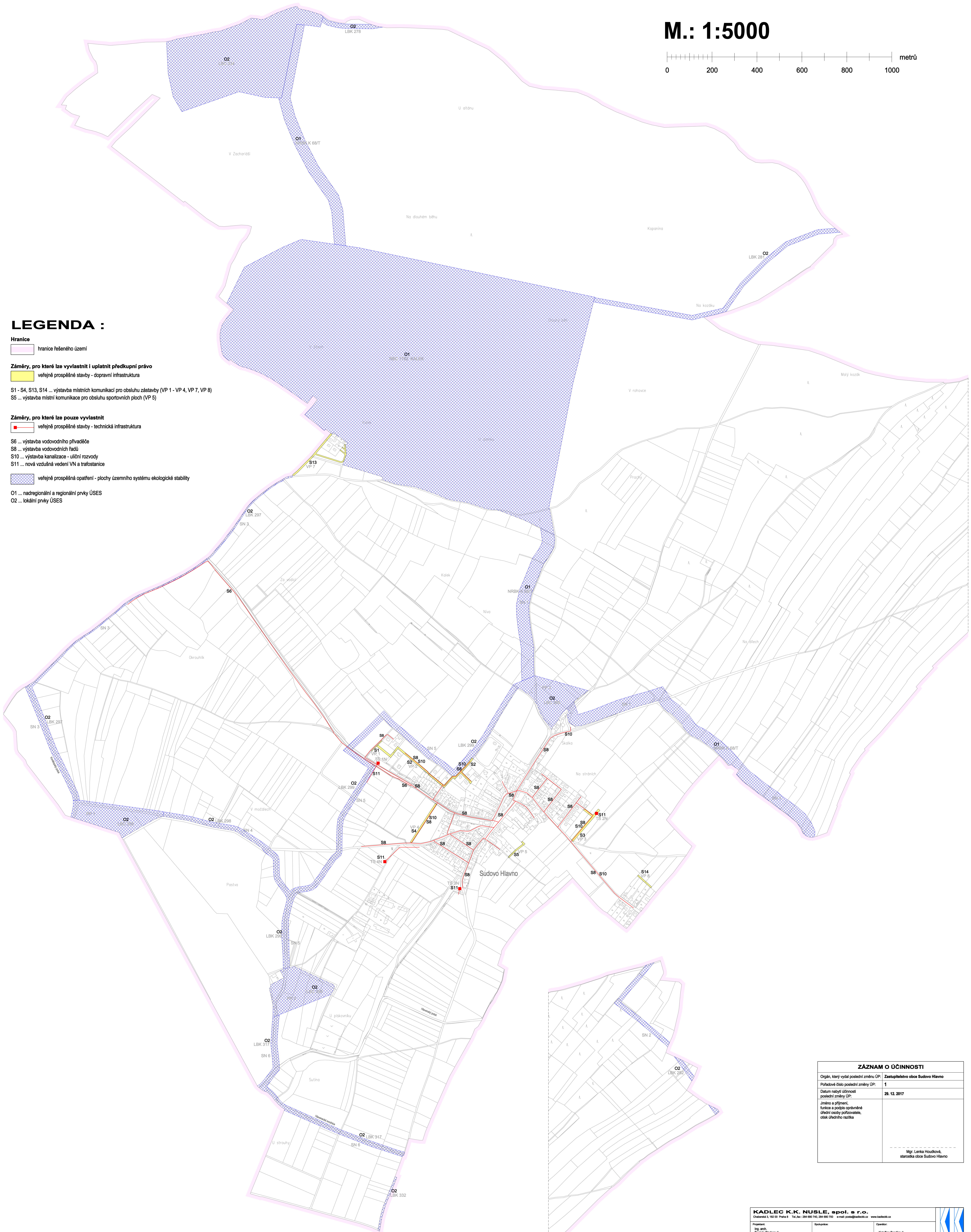


M.: 1:5000



LEGENDA :

- Hranice**
hranice řešeného území
- Záměry, pro které lze vyvlastnit i uplatnit předkupní právo**
veřejně prospěšné stavby - dopravní infrastruktura
- S1 - S4, S13, S14 ... výstavba místních komunikací pro obsluhu zástavby (VP 1 - VP 4, VP 7, VP 8)
S5 ... výstavba místní komunikace pro obsluhu sportovních ploch (VP 5)
- Záměry, pro které lze pouze vyvlastnit**
veřejně prospěšné stavby - technická infrastruktura
- S6 ... výstavba vodovodního přívaděže
S8 ... výstavba vodovodních řadů
S10 ... výstavba kanalizace - uliční rozvody
S11 ... nová vzdušná vedení VN a trafostanice
- veřejně prospěšná opatření - plochy územního systému ekologické stability
- O1 ... nadregionální a regionální prvky ÚSES
O2 ... lokální prvky ÚSES



ZÁZNAM O ÚČINNOSTI	
Orgán, který vydal poslední změnu ÚP:	Zastupitelstvo obce Sudovo Hlavno
Pořadové číslo poslední změny ÚP:	1
Datum nabytí účinnosti poslední změny ÚP:	29. 12. 2017
Jméno a příjmení, funkce a podpis oprávněné úřední osoby pořizovatele, ošásk úředního razítka	
	Mgr. Lenka Houdková, starostka obce Sudovo Hlavno

KADLEC K.K. NUSLE, spol. s r.o. Chvatčická 3, 102 00 Praha 8 Tel./fax: 284 662 745, 284 662 750 e-mail: zena@kadlec.cz www.kadlec.cz			
Projednatel: Ing. arch. Daniela Šindrová	Spolupracovník: Kateřina Benčíková	Operátor: Kateřina Benčíková	
Příjemce: Obec Sudovo Hlavno	Investiční orgán: Zastupitelstvo obce Sudovo Hlavno	Data zdroj: 452/2018	
Název: ÚZEMNÍ PLÁN SUDOVO HLAVNO Úplné znění po vydání Změny č. 1 ÚP	Datum: 01. 2018	Verze: A3.	
Název výkresu: Výkres veřejně prospěšných staveb, opatření a asanací	Měřítko: 1 : 5000	Kopie č.:	

VÝKRES VEŘEJNĚ PROSPĚŠNÝCH STAVEB, OPATŘENÍ A ASANACÍ